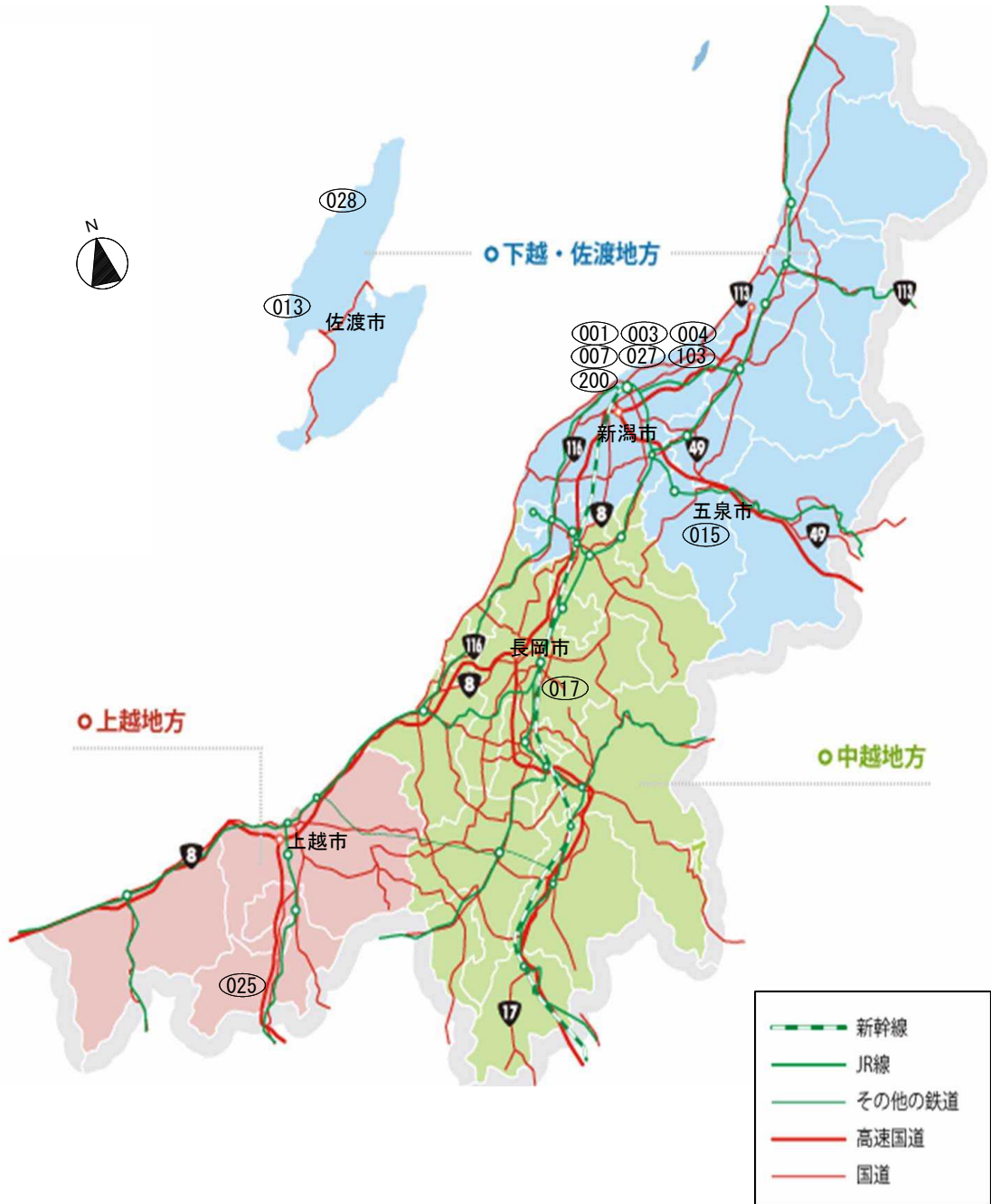
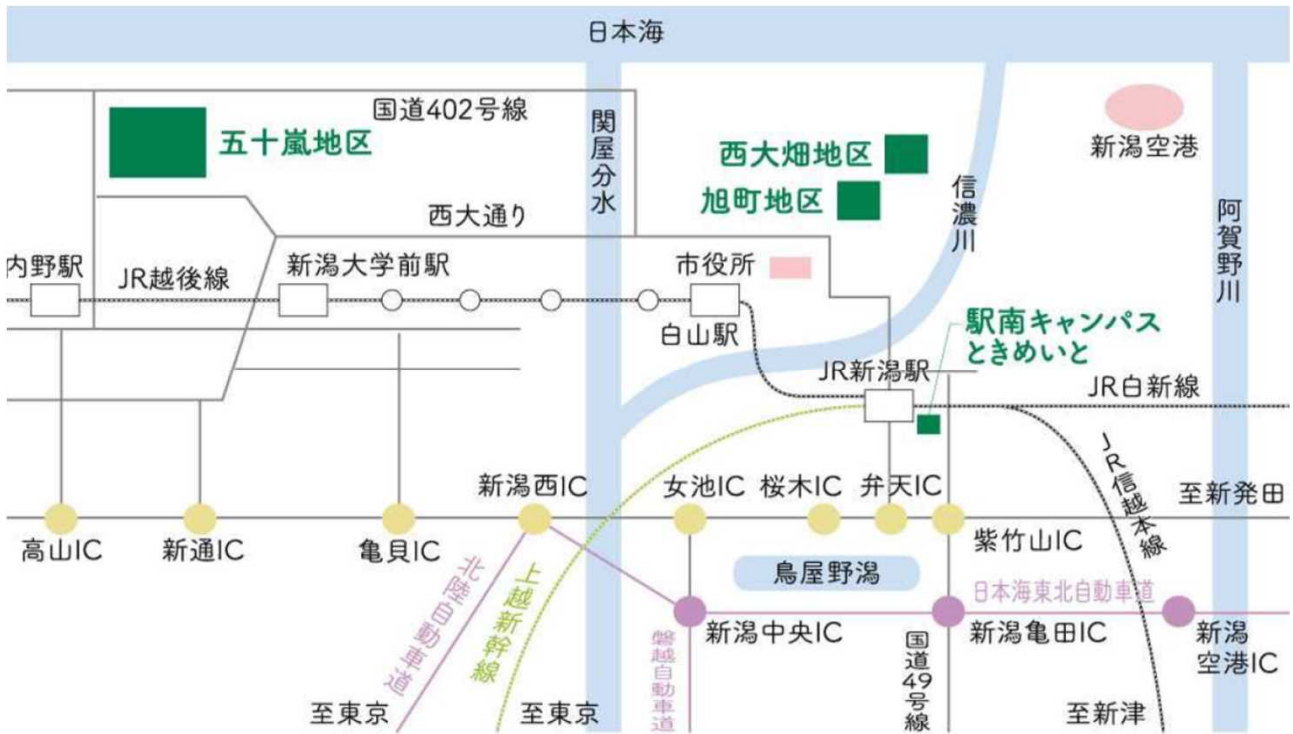


新潟大学所在地



団地番号	団地名	所在地
001	五十嵐	新潟市西区五十嵐2の町8050番地
003	旭町	新潟市中央区旭町通1番町757番地
004	西大畑町	新潟市中央区西大畑町5214番地
007	上所	新潟市中央区上所1丁目10番地
013	達者	佐渡市達者87
015	村松	五泉市石曾根6934
017	長岡	長岡市学校町1丁目1番1号
025	池の平	妙高市大字関川2413
027	新通	新潟市西区新通2156-1
028	小田	佐渡市小田94-2
103	西堀	新潟市中央区西堀10の1631
200	網川原	新潟市中央区網川原地内

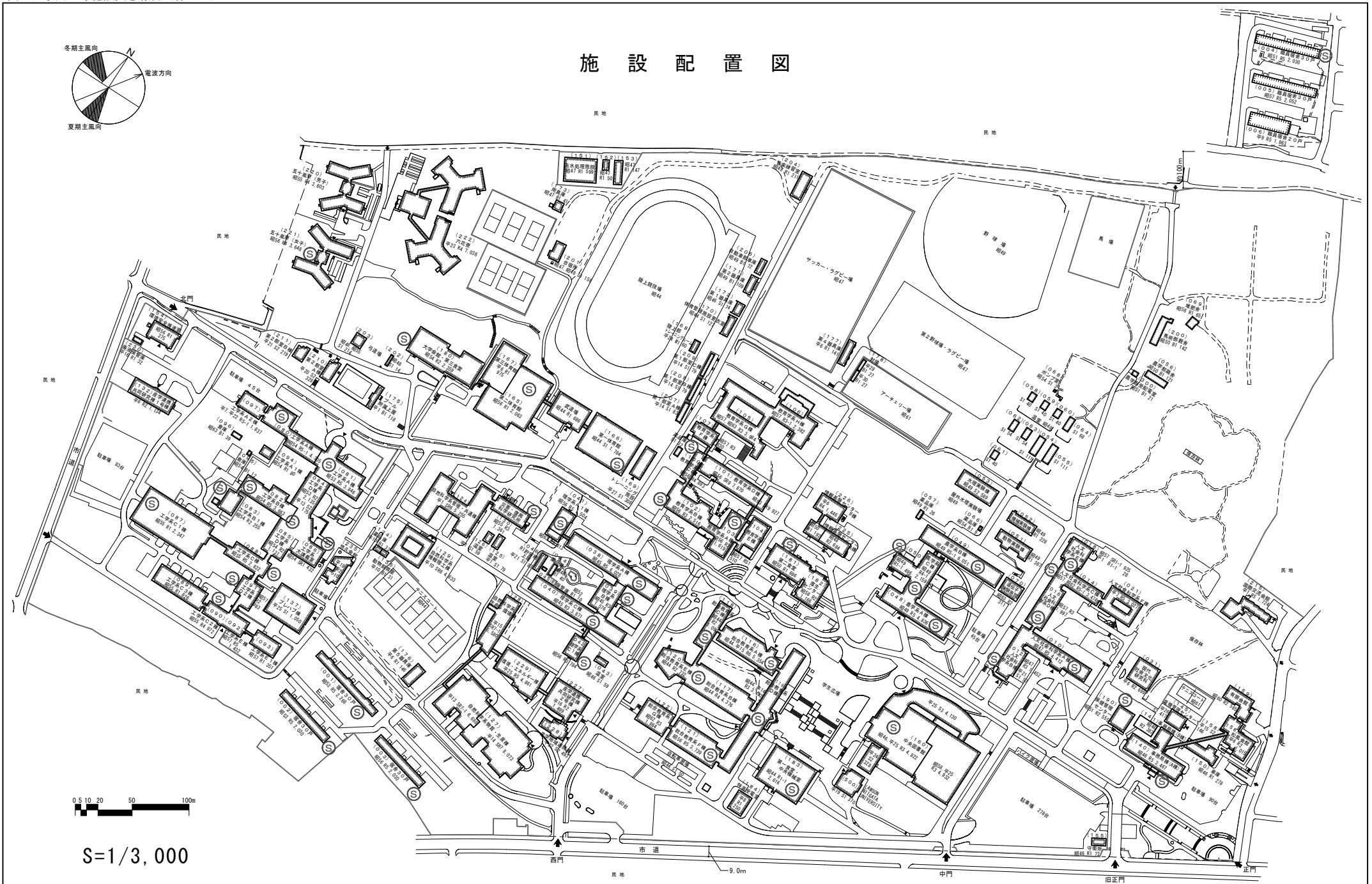
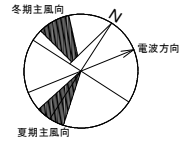
キャンパス位置図



交通案内

	JR新潟駅 → 新潟大学			新潟空港 → JR新潟駅
	JR	バス (新潟交通バス)	タクシー	
五十嵐地区	越後線 JR新潟駅 ↓ (20分) JR新潟大学前駅下車 徒歩15分	新潟大学行き JR新潟駅 (万代口駅前バスターミナル) ↓ (45分) 新潟大学正門前下車 徒歩1分	JR新潟駅 ↓ (30分) 五十嵐地区	[バス (新潟交通バス)] 新潟駅行き 新潟空港 → JR新潟駅 (30分) [タクシー] 新潟空港 → JR新潟駅 (20分)
旭町地区	越後線 JR新潟駅 ↓ (5分) JR白山駅下車 徒歩10分	信濃町行き JR新潟駅 (万代口駅前バスターミナル) ↓ (15分) 市役所前下車 徒歩3分	JR新潟駅 ↓ (10分) 旭町地区	

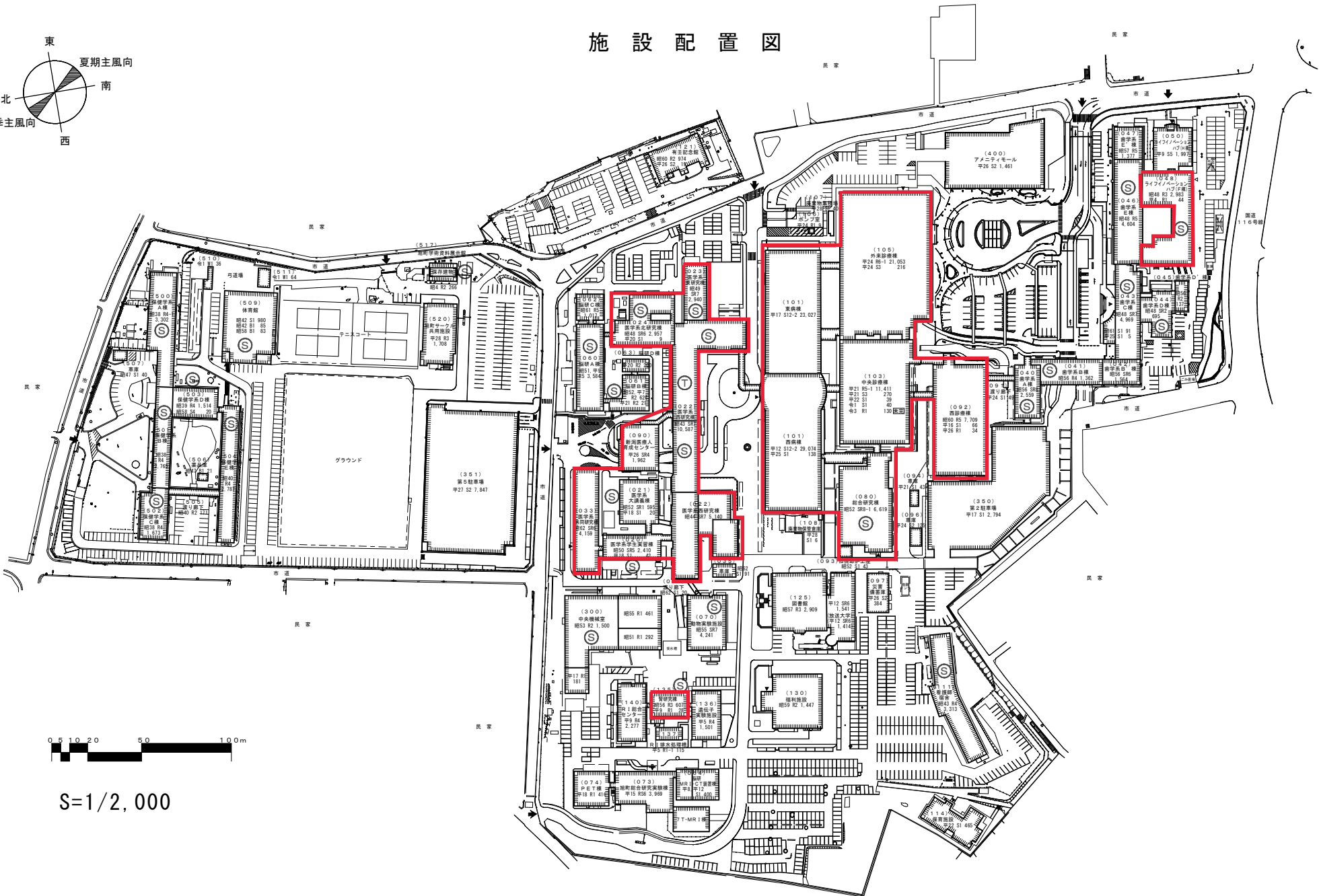
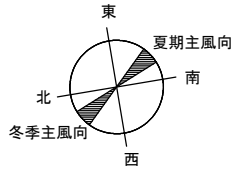
施設配置図



S=1/3,000

敷地面積	建築面積	建物延面積	建ぺい率	容積率	全学生数	学部等名	団地番号	団地名	所在地	学校番号	学校名	作成年度
587,734㎡	81,436㎡	226,325㎡	14.0%	39.0%	9,046人	人文、教育、法、経済、理、工、農、創生、 現代社会文化研究科、自然科学研究科	001	五十嵐	新潟市西区五十嵐2の町8050番地	0228	新潟大学	R3

施設配置図



敷地面積	建築面積	建物延面積	建ぺい率	容積率	全学生数	学部等名	団地番号	団地名	所在地	学校番号	学校名	作成年度
166.572㎡	52.810㎡	213.564㎡	32.0%	128.0%	2,322人	医、歯、歯医学総合病院 歯医学総合研究所、脳研究所、図書館	003	旭町	新潟市中央区旭町通1番町757番地	0228	新潟大学	R3